

Information

Información

EXPRESS BUS



150

Effective June 18, 2017



Harbor East to Columbia

Weekday Peak Service / 5:30 AM to 8:00 PM

ESPAÑOL

How to Read the Timetables

Select the schedule for the day and direction you are traveling. Select the timepoint stop closest to your boarding point along the top of the schedule. Read down the column to the time you want to begin traveling. Follow the same method to determine the arrival time at your destination. All times are approximate.

Exact fare is required. Bus fareboxes accept CharmCards, coins, dollar bills, and Day, Weekly, and Monthly passes. Two children under 6 years of age may ride free when accompanied by a full fare paying passenger.

Cómo leer los horarios

Seleccione el horario del día y su destino. Seleccione la parada programada más cercana al lugar donde se subirá en la parte superior del horario. Lea hacia abajo la columna hasta la hora en la que quiere comenzar a viajar. Siga el mismo método para determinar la hora de llegada en su destino. Todas las horas son aproximadas.

Se exige la tarifa exacta. Las máquinas de los autobuses aceptan CharmCards, monedas, billetes de dólar y pases diarios, semanales y mensuales. Dos niños menores de 6 años pueden viajar gratis acompañados de un pasajero que paga la tarifa total.

For more information, or to request this document in an alternate format or translated into another language, please contact the department listed below.

Para mayor información o para solicitar este documento en un formato alternativo o traducido a otro idioma, por favor contacte el departamento enlistado abajo.

欲了解更多信息或欲索取另一种格式或译成其它语言的本文档，请联系下列部门。

Pour plus d'informations, ou pour obtenir ce document sous un format différent ou traduit dans une autre langue, veuillez contacter le département indiqué ci-dessous.

더 자세한 정보가 필요하시거나, 이 문서에 대한 다른 형식의 복사본 또는 다른 언어로 번역된 복사본이 필요하시면 아래 기재된 부서로 문의하시기 바랍니다.

Para sa higit na impormasyon, o para hilingin ang dokumentong ito na nasa panghaliling format o nakasalang-wika sa iba pang wika, mangyaring kontakin ang departamentong nakalista sa ibaba.

Для получения дополнительной информации или запроса этого документа в альтернативном формате либо в переводе на другой язык, просьба связаться с указанным отделом.

MTA Transit Information Contact Center











Agents available Monday - Friday, 6:00 AM - 7:00 PM

410-539-5000 • 866-743-3682 • TTY 410-539-3497 • Maryland Relay Users Dial 7-1-1

MTA Police (24/7) • 410-454-7720

Mobility Service • 410-764-8181

06/18/2017

- Harbor East  
- Little Italy 
- Shot Tower  
- Charles Center 
- Baltimore Arena (University Center) 
- UM Transit Center 
- Lexington Market 
- West Baltimore 
- Edmondson Village
- West Hills
- Westview
- Catonsville (Route 40 & Rolling Road)
- Normandy
- Ellicott City
- Vantage House
- Columbia Town Center (Columbia Mall)
- Wilde Lake
- Columbia (Harpers Choice)



LINKING YOU

mta.maryland.gov

866-RIDE-MTA



EXPRESS BUS

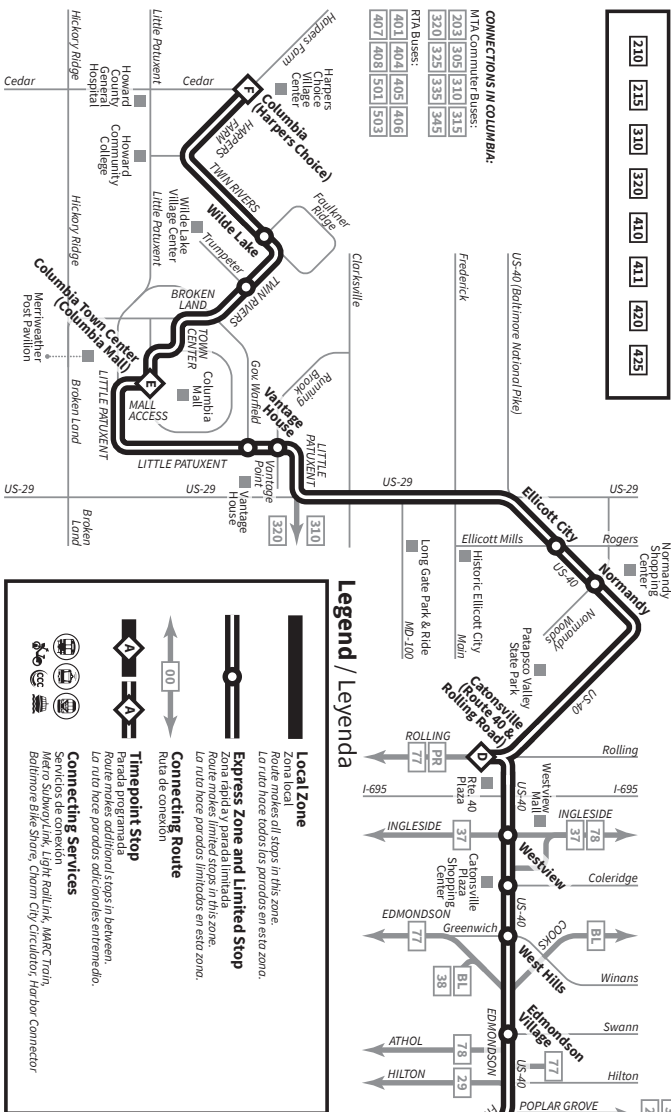
Express BusLink 150
 Harbor East to Columbia

Route Map
 Mapa de rutas

**Commuter Bus Connections in
 Downtown Baltimore /
 Johns Hopkins Hospital**

- 210
- 215
- 310
- 320
- 410
- 411
- 420
- 425

CONNECTIONS IN COLUMBIA:
 MTA Commuter Buses:
 203 305 310 315
 320 325 335 345
 RPA Buses:
 401 404 405 406
 407 408 501 503



Legend / Leyenda

Local Zone
 Zona local
 Route makes all stops in this zone.
 La ruta hace todos los paradas en esta zona.

Express Zone and Limited Stop
 Zona rápida y parada limitada
 Route makes limited stops in this zone.
 La ruta hace paradas limitadas en esta zona.

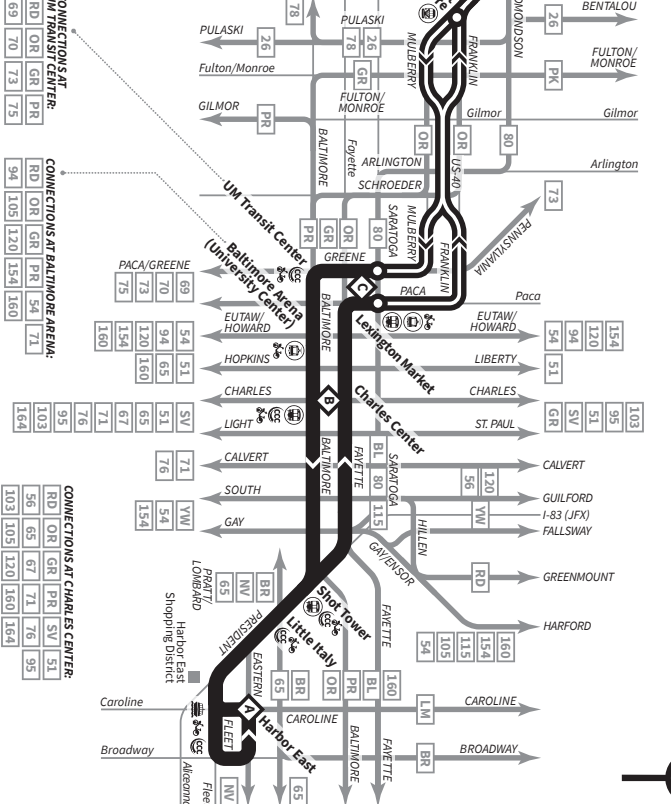
Connecting Route
 Ruta de conexión

Timepoint Stop
 Zona para paradas adicionales entre paradas.
 Zona para paradas adicionales entre paradas.

Connecting Services
 Servicios de conexión: Metro SubwayLink, Light RailLink, MARC Train, Baltimore Bike Share, Charm City Circulator, Harbor Connector

CONNECTIONS AT WEST BALTIMORE:
 PK OR GR BL
 26 77 78 80

CONNECTIONS AT LEXINGTON MARKET:
 BL 54 71 73 80
 94 105 115 120 154



CONNECTIONS AT UM TRANSIT CENTER:
 RD OR GR PR
 69 70 73 75

CONNECTIONS AT BALTIMORE ARENA:
 RD OR GR PR 54 71
 94 105 120 154 160

CONNECTIONS AT CHARLES CENTER:
 RD OR GR PR SV 51
 56 65 67 71 76 95

Map revised 5.19.2017



A system map showing all MTA routes is available at mta.maryland.gov/content/transit-maps
 En una [mapa del sistema que muestra todas las rutas de MTA](http://mta.maryland.gov/content/transit-maps)



Weekdays

Westbound to Columbia

Días de la semana / Dirección oeste a Columbia

A Harbor East Caroline & Eastern	B Charles Center Fayette & Charles	D Catonsville US-40 & Rolling	E Columbia Town Center Columbia Mall & Ring	F Harpers Choice Harpers Farm & Cedar	
5:37	5:49	6:19	6:35	6:44	AM PEAK
6:07	6:19	6:49	7:05	7:14	
No midday service. No hay servicio de medio día.					
4:38	4:50	5:20	5:36	5:45	PM PEAK
5:08	5:20	5:50	6:06	6:15	
5:39	5:51	6:21	6:37	6:46	

Weekdays

Eastbound to Harbor East

Días de la semana / Dirección este a Harbor East

A Harpers Choice Harpers Farm & Cedar	E Columbia Town Center Columbia Mall & S. Ring	D Catonsville US-40 & Rolling	C Lexington Market Greene & Saratoga	B Charles Center Baltimore & Charles	A Harbor East Caroline & Eastern	
6:23	6:32	6:48	7:14	7:18	7:30	AM PEAK
6:50	6:59	7:15	7:41	7:45	7:57	
7:23	7:32	7:48	8:14	8:18	8:30	
No midday service. No hay servicio de medio día.						
6:19	6:28	6:44	7:10	7:14	7:26	PM PEAK
6:49	6:58	7:14	7:40	7:44	7:56	

Notes / Notas